

## PODSUMOWANIE BADANIA ANKIETOWEGO W RAMACH KONSULTACJI SPOŁECZNYCH „PLANU MOBILNOŚCI DLA GMINY SKAWINA”

### PODSUMOWANIE ZBIORCZE WYNIKÓW ANKIET NA TEMAT WIEKU, ŚRODKA TRANSPORTU I MIEJSCA ZAMIESZKANIA ANKIETOWANYCH

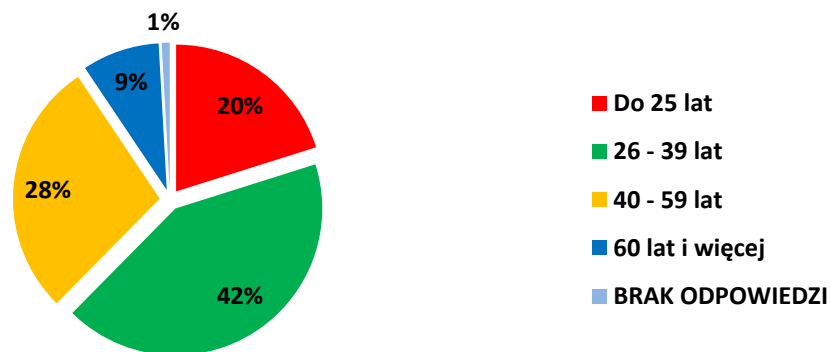
Okres trwania badania ankietowego: od 02 listopada do 31 grudnia 2015 r.

Wpłynęło ankiet: internetowo: 801 papierowo: 103 suma: 904

#### Wiek

##### Wiek:

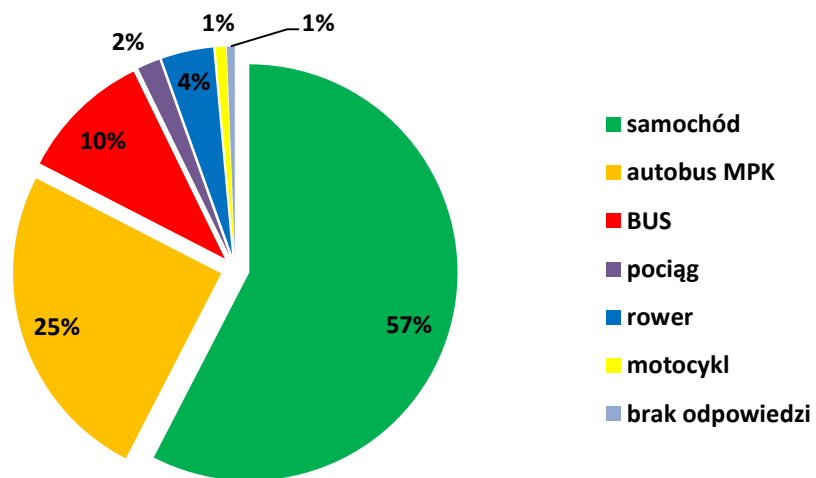
1	Do 25 lat	182	20%
2	26 - 39 lat	382	42%
3	40 - 59 lat	255	28%
4	60 lat i więcej	77	9%
5	BRAK ODPOWIEDZI	8	1%
Suma		904	100%



## Środek transportu

Moim głównym środkiem transportu jest obecnie:

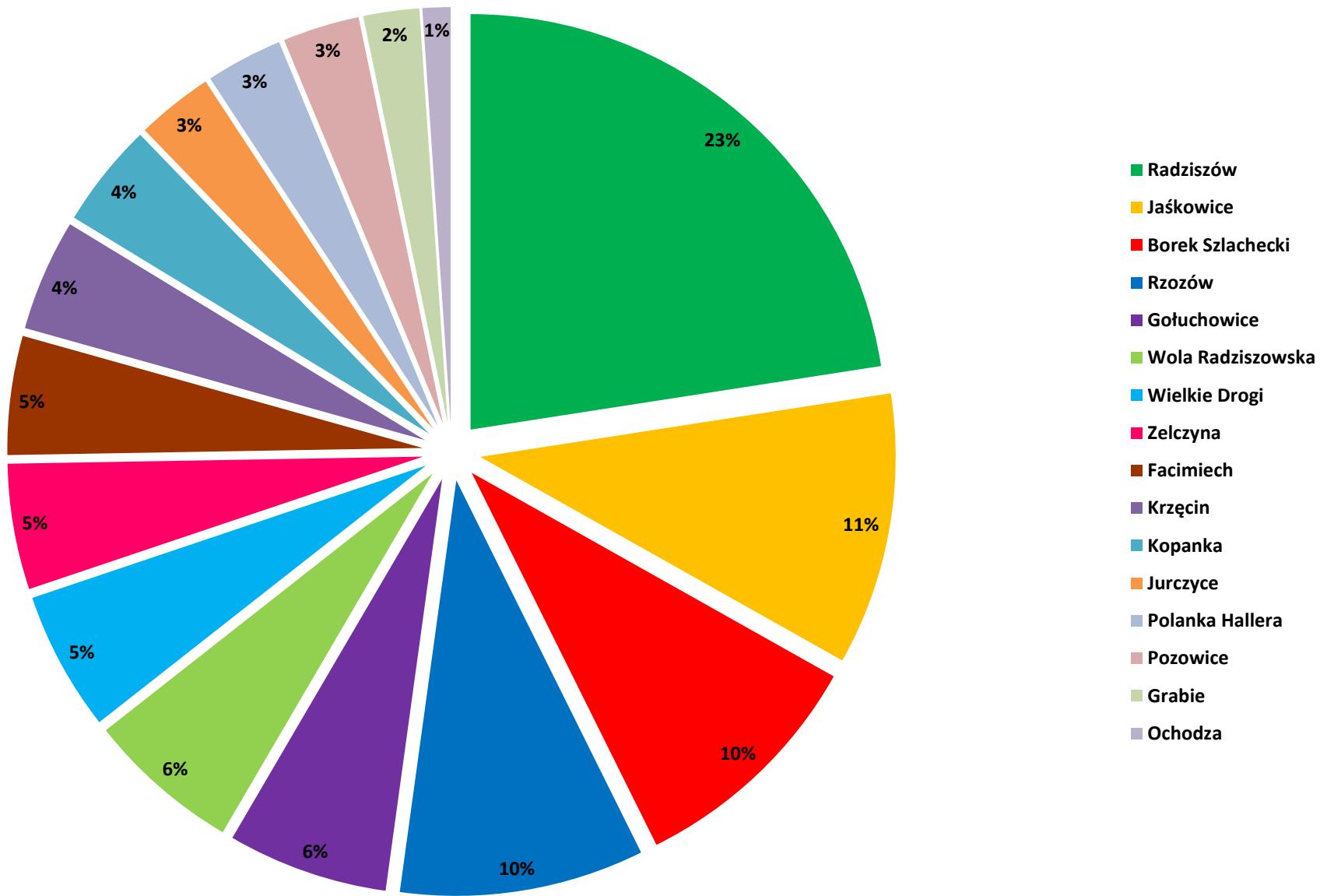
1	samochód	558	58%
2	autobus MPK	242	25%
3	BUS	99	10%
4	pociąg	17	2%
5	rower	39	4%
6	motocykl	8	1%
7	brak odpowiedzi	6	1%
	Suma	969	100%



## Miejsce zamieszkania – obszar wiejski Gminy Skawina

### Miejsce zamieszkania ankietowanych – obszar wiejski Gminy Skawina:

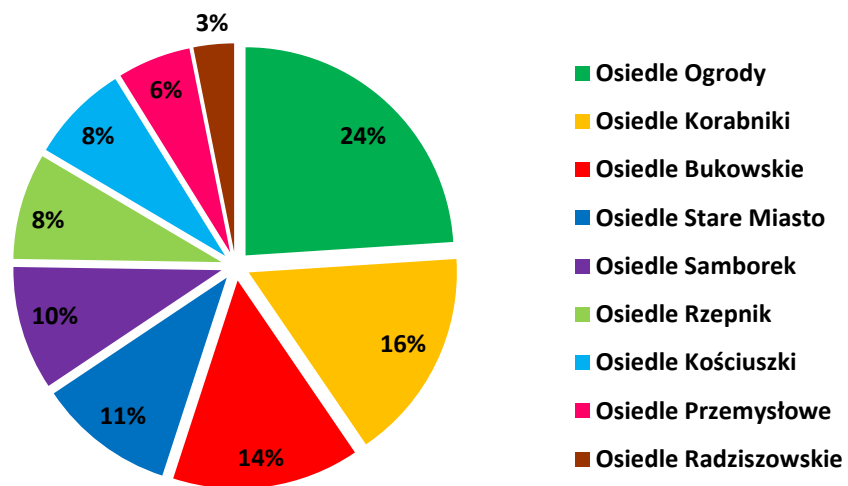
1	Radziszów	83	23%
2	Jaśkowice	39	11%
3	Borek Szlachecki	35	10%
4	Rzozów	35	10%
5	Gołuchowice	23	6%
6	Wola Radziszowska	22	6%
7	Wielkie Drogi	20	5%
8	Zelczyna	18	5%
9	Facimiech	17	5%
10	Krzęcin	16	4%
11	Kopanka	15	4%
12	Jurczyce	11	3%
13	Polanka Hallera	11	3%
14	Pozowice	11	3%
15	Grabie	8	2%
16	Ochodza	4	1%
	Suma	368	100%



## Miejsce zamieszkania – miasto Skawina

### Miejsce zamieszkania – miasto Skawina:

1	Osiedle Ogrody	122	24%
2	Osiedle Korabniki	84	17%
3	Osiedle Bukowskie	74	15%
4	Osiedle Stare Miasto	54	11%
5	Osiedle Samborek	49	10%
6	Osiedle Rzepnik	42	8%
7	Osiedle Kościuszki	39	8%
8	Osiedle Przemysłowe	29	6%
9	Osiedle Radziszowskie	16	3%
	Suma	509	100%



## Miejsce zamieszkania – zbiorczo

### Miejsce zamieszkania ankietowanych - zbiorczo:

1	Miasto Skawina	509	56%
2	Obszar wiejski Gminy Skawina	368	41%
3	Brak odpowiedzi	27	3%
		904	100%

